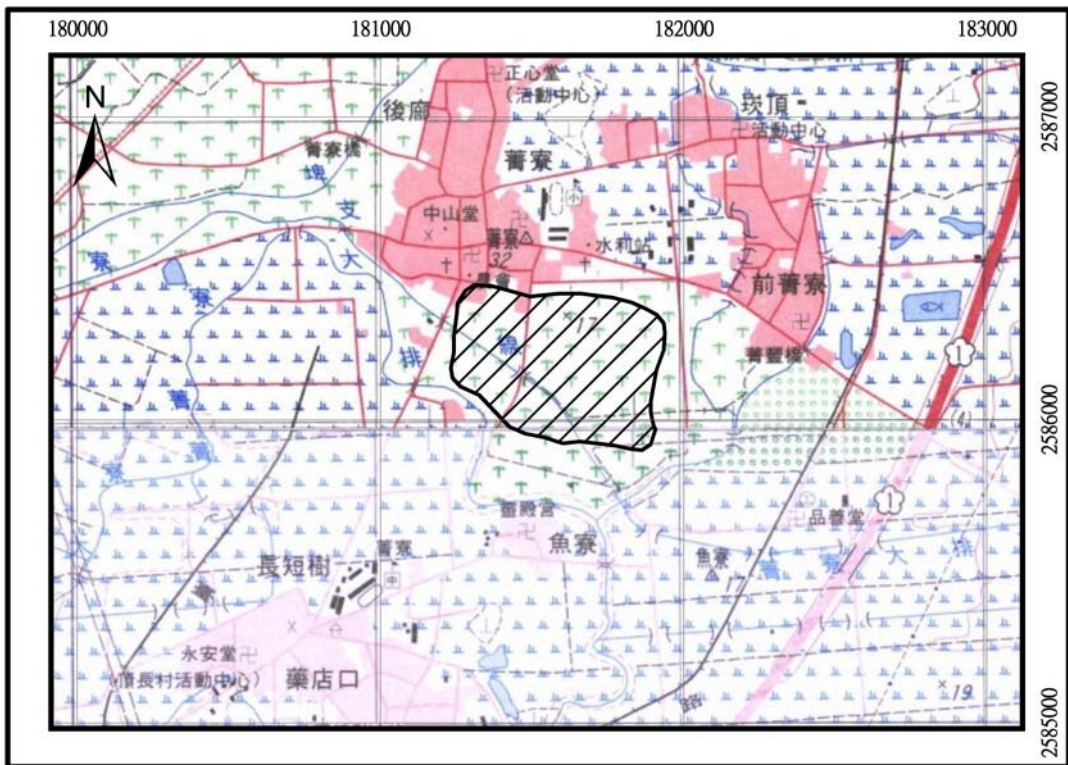


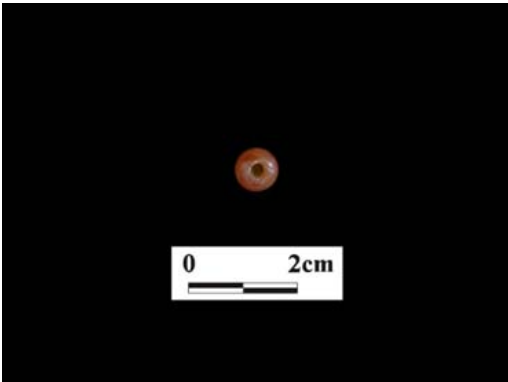
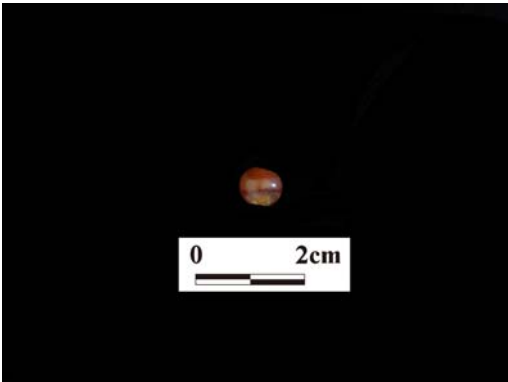




菁寮Ⅱ遺址				
代號：1105-CLⅡ				
地理環境				
經 緯 度：	東經 120°20'05"	北緯 23°22'32"	方格座標：	E182011×N2586030m
行政隸屬：	臺南縣後壁鄉墨林村			
地 理 區：	嘉南平原－八掌溪沖積平原			
海拔高度：	15-20m			
所屬水系：	菁寮大排水線（八掌溪／八掌溪集水區）			
相關道路：	南 85：1.7 K			
簡 要 描 述：	遺址位於菁埔聚落東南側約 100 公尺處，菁埔支線由西向南切穿遺址，西南側緊鄰菁埔寮大排水溝，而東南側則緊鄰菁埔寮中排，地勢由東南向西北緩傾。			
(地形圖附道路及水道並劃記範圍)				
				
遺址狀態				
遺 物 分 布：	遺址面積廣大，直至西北側菁埔聚落內亦可見少量陶片，出土遺物主要以橙色夾砂陶片為主，大多出現於水溝邊及水稻田四周，但因水稻耕作不深故擾動不多，局部區域則因水溝修築而破壞較大。			
面 積：	長寬大致 700m×500m，面積約 280000 m ² 。			
保 存 狀 況：	水稻耕作及水溝修築使遺址受到相當程度擾動。			

文化類型：	蔦松文化
年 代：	約 1800-350B.P.
遺 跡：	
遺物類別（附照片）	
文 化 遺 物	
石 器：	
陶 器：	1. 蔦松文化：陶腹片、罐形器（本計畫採集）
<div style="display: flex; justify-content: space-around;"> <div style="text-align: center;">  <p>圖說：蔦松文化之陶腹片正面（本計畫採集）</p> </div> <div style="text-align: center;">  <p>圖說：蔦松文化之陶腹片背面（本計畫採集）</p> </div> </div>	
骨 器：	
金 屬 器：	
其 他：	歷史時期：硬陶、瑪瑙珠（本計畫採集）
<div style="display: flex; justify-content: space-around;"> <div style="text-align: center;">  <p>圖說：瑪瑙珠正面（本計畫採集）</p> </div> <div style="text-align: center;">  <p>圖說：瑪瑙珠側面（本計畫採集）</p> </div> </div>	
自 然 遺 物	
動 物：	
植 物：	
岩 石：	
土 壤：	黃褐色壤土
其 他：	

遺址代表意義			
文化意義：	出土蔦松文化至歷史初期的遺物，遺址面積廣大，遺物豐富。		
歷史沿革：			
評鑑等級：	重要遺址		
建議事項			
遺址處理：	保持現狀，避免重大開發及翻整。		
遺物保存：			
行政處理：	<input checked="" type="checkbox"/> 指定遺址 <input type="checkbox"/> 列冊遺址 <input type="checkbox"/> 疑似遺址		
其他：			
備 註			
由於吳新榮先生曾報導「菁寮」遺址，但分布位置不明，因無法確認本計畫調查之菁寮與其記錄者是否為同一遺址，因此前者仍維持「菁寮」遺址，但置於「未建檔考古遺址一覽表」，而將本計畫調查新發現之「菁寮」遺址，改稱為「菁寮Ⅱ」遺址。			
研究簡史			
1. 2008 年 10 月 14 日本計畫鄒騰露、吳佩秦調查發現。			
參考文獻			
土地管理基本資料			
定著土地地號：		總面積： 平方公尺	
使用分區（類別）：			
地號：	姓名	戶籍或連絡地址	聯絡電話
面積：			
所有人（代表）			
使用人			
管理人			
土地使用現況			
使用分區（類別）			
附近景觀：	遺址目前所在周圍多數為水稻田。		
			
圖說：調查區域之水溝周邊		圖說：調查時之周遭環境	

使用現況：	<input type="checkbox"/> 荒廢地 <input checked="" type="checkbox"/> 農耕 <input type="checkbox"/> 景觀綠地 <input type="checkbox"/> 建築區 <input type="checkbox"/> 其他 說明：遺址目前為水稻田及水溝周邊。
 <p data-bbox="325 696 718 725">圖說：農地邊坡出土大量之夾砂陶片</p>	 <p data-bbox="855 696 1295 725">圖說：調查時於田埂上可採集到不少陶片</p>
 <p data-bbox="347 1144 692 1173">圖說：地表出土之橙色夾砂陶片</p>	 <p data-bbox="903 1144 1248 1173">圖說：地表出土之橙色夾砂陶片</p>
其他相關事項	
執行單位：台灣打里摺文化協會 計畫主持人：劉益昌 填表人：吳佩秦／顏廷仔／劉益昌	